lundi 4 mai 2020

PHRASES

❶ Indique la nature des mots de ces phrases. Détermine ensuite leur fonction.

Aide-mémoire

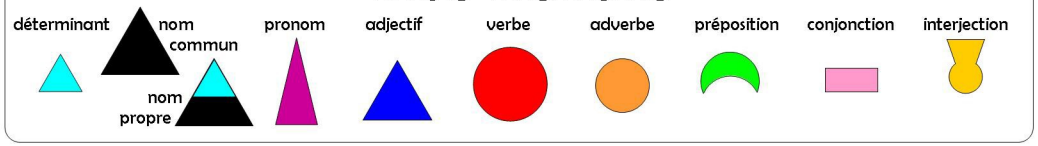

En anglais, cette date s'écrit "*May, the fourth*", ce qui occasionne un calembour (un jeu avec les sonorités des mots) avec la phrase favorite des "gentils" de cette série de films : "*May the force be with you !*" (« *Que la Force soit avec vous !* »).

Voici cinq calembours :

- De deux choses lune, l'autre c'est le soleil. (*Jacques Prévert*)
- Il n'y a que Maille qui m'aille. (*publicité pour de la moutarde*)
- Les mots rendent les cris vains. (*vain = inutile*)
- « Le poisson qui me bouffera est pas né ! » (*Olivier de Kersauson, navigateur*)
- Pourquoi les pigeons roux ne peuvent-ils pas nager ? Parce que les pigeons roucoulent.

15 min

CALCUL

❷ Complète ces pyramides, de façon que chaque case contienne la somme des nombres des deux cases qui se trouvent au-dessous.

10 min

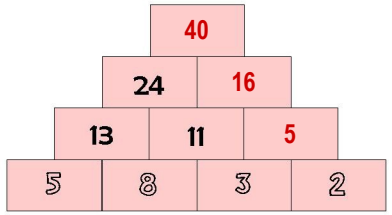

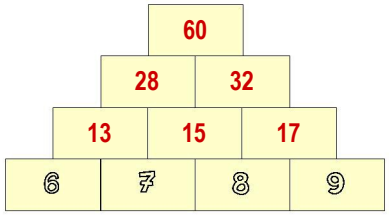

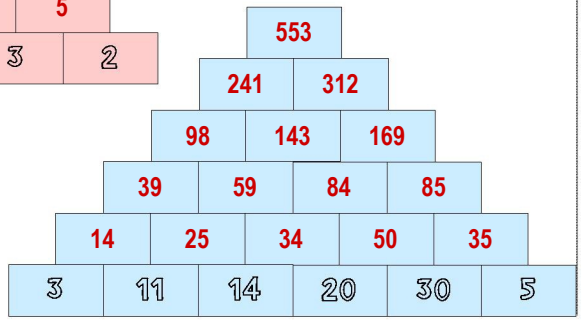

ANGLAIS

❸ Repère les mots que tu connais déjà et essaie de répondre à l'énigme.

3 min

The trunk is the elephant's ..... *nose* .....

La trompe est le nez de l'éléphant.

Vocabulaire
⊗ a trunk : une trompe

GÉOGRAPHIE

❹ Lis ce texte, puis effectue l'activité indiquée (✎).

15 min

Les paysages et les climats européens

L'Europe est un continent dont la frontière Est, avec l'Asie, n'est pas clairement délimitée (la chaîne montagneuse de l'Oural est généralement retenue comme limite). Les Scandes, montagnes d'Europe du Nord, sont plus anciennes (et par conséquent plus usées), moins hautes, que celles du Sud (Balkans, Alpes, Pyrénées). On trouve au Nord de grandes plaines et des collines, des bassins et des vallées au Centre et des plateaux et des reliefs plus accidentés au Sud.

Ces différences de relief ont une influence sensible sur la variété climatique. Le climat océanique, à l'Ouest, fait progressivement place à un climat plus continental au fur et à mesure que l'on se dirige vers l'Est. Au Sud, on trouve un climat méditerranéen.

✎ À l'aide des documents et outils à ta disposition, nomme et colorie de couleurs différentes éléments géographiques indiqués dans la légende.

Légende

- Pyrénées
- Alpes
- Scandes (Alpes scandinaves)
- Balkans
- Oural

✎ Entraîne-toi à les **situer** (montrer où elles sont quand on te donne leur nom).

✎ Entraîne-toi à les **nommer** (dire leur nom quand on te les montre).

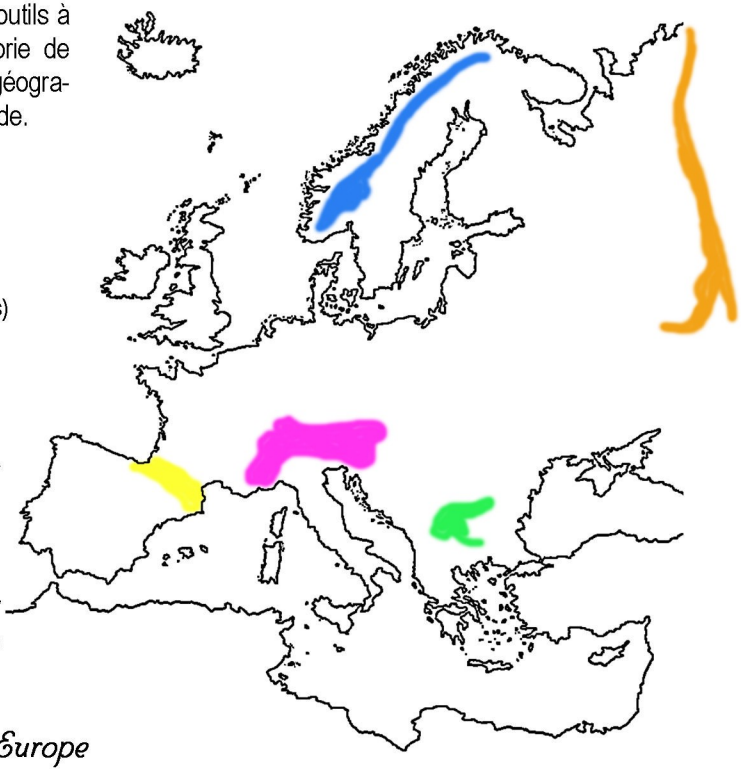

Massifs montagneux d'Europe

Les logos des activités *Phrases*, *Calcul* et *Géographie* appartiennent à l'association Pidapi – v02 – Bruce Demaugé-Bost – http://bdemauge.free.fr/ (cc) BY-NC-SA